

Plan Local d'Urbanisme

Commune de **LA FAURIE**

Hautes-Alpes

1. Rapport de présentation
2. Projet d'Aménagement et de Développement Durables
3. Orientations d'Aménagement et de Programmation
4. Règlement et documents graphiques
5. Annexes

51. Annexes sanitaires
52. Emplacements réservés
53. Servitudes
54. Risques
55. Exploitations agricoles
56. Droit de Prémption Urbain
57. Autres éléments d'information

PLU initial



Approuvé le : 12 Juillet 2007

Révision simplifiée n°1 du : 12 Août 2008

REVISION



Arrêtée par délibération du conseil municipal
du : 16 Juillet 2020

Le Maire,
Christiane ACANFORA



Approuvée par délibération du conseil
municipal du : 15 Février 2022

Le Maire,
Christiane ACANFORA



Liste des Emplacements réservés

| Numéro des ER | Désignation des opérations | Bénéficiaire | Surface approximative |
|----------------------|---|---------------------|----------------------------------|
| 1 | Création de voirie aux Granges (Régularisation) | Commune | 550 m ² |
| 2 | Aménagement du carrefour à Pré Rond | Commune | 50 m ² |
| 3 | Création de voirie au Village | Commune | 400 m ² Largeur 5m |
| 4 | Aménagement de la voirie à Seille | Commune | 170 m ² |
| 5 | Création d'une place et de places de stationnement à Seille | Commune | 360 m ² |
| 6 | Aménagement du carrefour avec places de stationnement à Seille | Commune | 300 m ² |
| 7 | Aménagement d'une place de village à Saint-André | Commune | 80 m ² |